


GEOLOGIA LOCAL USG			
LEYENDA TEMÁTICA			
CONVENCIÓN	UNIDAD	ÁREA (Ha)	% ÁREA
GEOLOGIA LOCAL			
	Stf	78 Ha + 3874 M2	0,98
	Stfch	824 Ha + 3362 M2	10,27
	Stflea	2254 Ha + 8231 M2	28,09
	Strc	10 Ha + 8161 M2	0,13
UGS			
	Rbg	109 Ha + 3867 M2	1,36
	Rdd	168 Ha + 9406 M2	2,10
	Rilt	1229 Ha + 1486 M2	15,31
	Rip	300 Ha + 3540 M2	3,74
	Srit	1333 Ha + 6879 M2	16,61
	Stf	137 Ha + 7724 M2	1,72
	Stfch	400 Ha + 6584 M2	4,99
	Stflea	861 Ha + 3935 M2	10,73
	Stftody	132 Ha + 7423 M2	1,65
	Strc	185 Ha + 7765 M2	2,31
ÁREA TOTAL		8028 Ha + 2237 M2	100,00

EBR_2021

DG_DAM_2.2



ALCALDÍA MUNICIPAL DE CHÍA

SECRETARÍA DE PLANEACIÓN
DIRECCIÓN DE ORDENAMIENTO TERRITORIAL Y PLUSVALÍA

CONTRATO 663 2020

ESTUDIOS BÁSICOS DE RIESGOS POR FENÓMENOS DE MOVIMIENTOS EN MASA, INUNDACIÓN, AVENIDA TORRENCIAL EN EL MUNICIPIO DE CHÍA, CUNDINAMARCA

"Geología Local - UGS"

Fuente: POMCA río Bogota 2019
Resolución 957 2019

CONVENCIONES ADMINISTRATIVAS

- Centros Poblados
- Perímetro Urbano
- Resguardo Indígena
- Chía
- Veredas

CONVENCIONES CIVILES

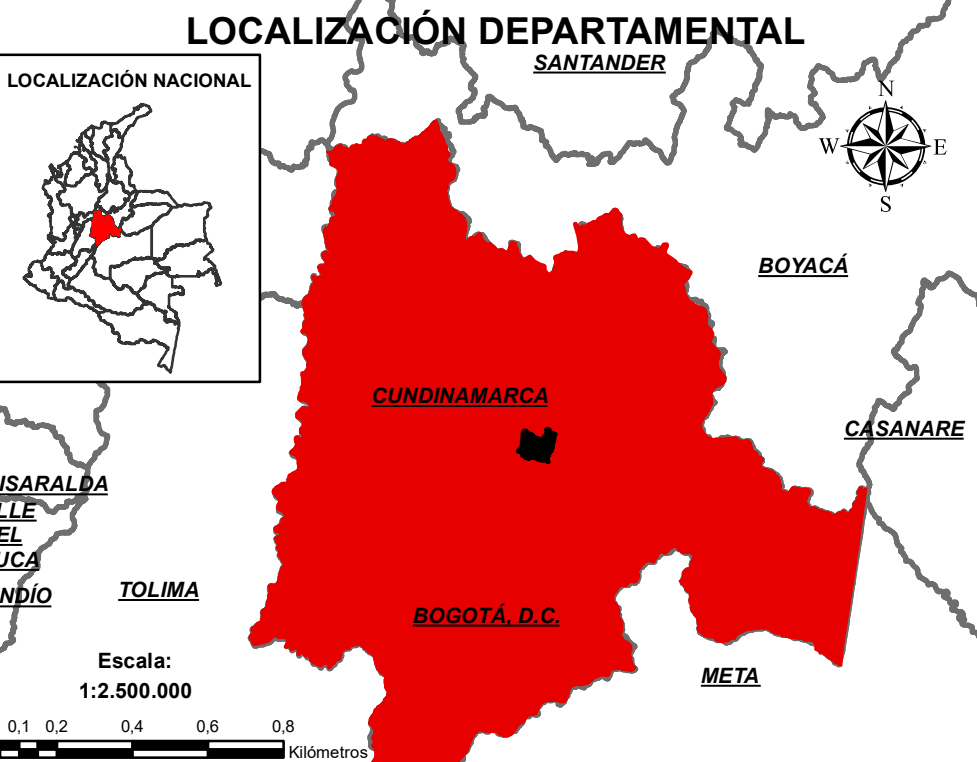
- Construcciones Urbano
- Construcciones Rural
- Vías Ferreas
- Vías Principales
- Vías Secundarias

CONVENCIONES HIDRAULICAS

- Nacimiento Corrientes
- Quebradas
- Eje Río Bogotá
- Eje Río Frio
- Escorrentías
- Vallados 2021

OBSERVACIONES

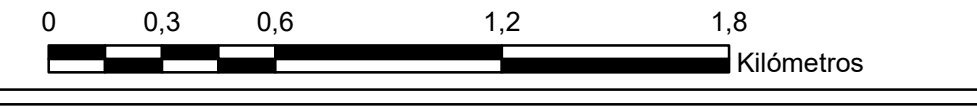
LOCALIZACIÓN DEPARTAMENTAL



INFORMACIÓN DE REFERENCIA
Con Base Resoluciones IGAC 471 y 509 de 2020

Datum Geodésico:	MAGNA - SIRGAS
Elipsoide:	GRS80
Proyección Cartográfica:	Transversa_Mercator
Sistema de Coordenada Geográfica:	Origen Único Nacional Greenwich 0° 0' 0"
Meridiano Principal:	04° 00' 00,000" Latitud Norte
Coordenadas Geográficas:	73° 00' 00,000" Longitud Oeste
Coordenadas Planas:	2'000.000 metros Norte 8'000.000 metros Este
Factor de Escala:	0,9992000
Unidad Lineal:	Metros
Unidad Angular:	Grados

Escala:
1:20.000
1 centimeter = 200 meters



FECHA: MARZO 2022

EBR_2021

DG_DAM_2.2